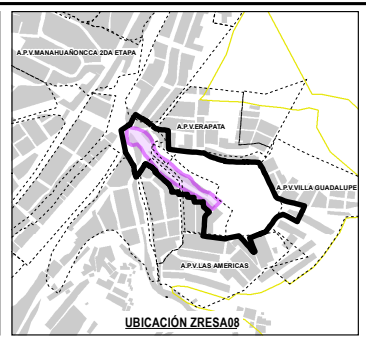
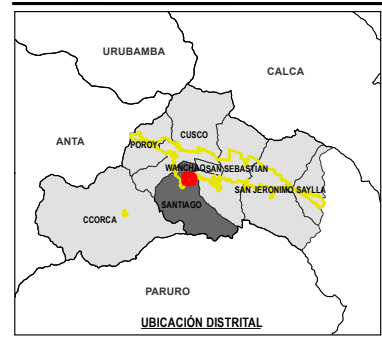


FRANJA DE PROTECCION POR PELIGRO MUY ALTO		
PUNTOS	COORD_X	COORD_Y
1	177640.4451	8500715.919
2	177610.4869	8500732.372
3	177576.8979	8500716.893
4	177550.2928	8500706.316
5	177519.7454	8500692.091
6	177482.5916	8500695.482
7	177474.9828	8500685.863
8	177449.4065	8500684.057
9	177445.9612	8500694.188
10	177414.0603	8500726.037
11	177389.5024	8500750.262
12	177395.0329	8500757.531
13	177424.9921	8500739.053
14	177453.1878	8500719.303
15	177501.8864	8500721.622
16	177539.3205	8500735.44
17	177569.0625	8500743.343
18	177597.584	8500751.736
19	177651.0583	8500739.449

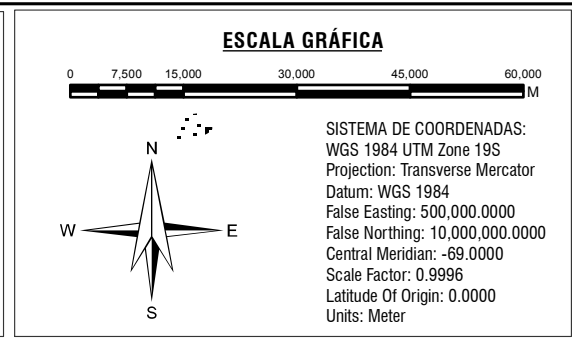


LEYENDA GENERAL

- ZONA DE REGLAMENTACIÓN ESPECIAL
- ÁMBITO DE INTERVENCIÓN
- HABILITACIONES URBANAS
- OCUPACION ACTUAL EN EL ÁMBITO
- MANZANAS ENTORNO URBANO

LEYENDA - PROPUESTA

- PUNTOS FAJA
- FRANJA DE PROTECCION



	MUNICIPALIDAD PROVINCIAL DE CUSCO	GERENCIA DE DESARROLLO URBANO Y RURAL	
PLAN ESPECÍFICO ZRESA08			
PROYECTO: "MEJORAMIENTO Y RECUPERACIÓN DE LAS CONDICIONES DE HABITABILIDAD URBANA EN 41 ZONAS DE REGLAMENTACIÓN ESPECIAL DE LA PROVINCIA DE CUSCO"			
ZONA: ZONA DE REGLAMENTACIÓN ESPECIAL - ZRESA08			
MAPA: PROPUESTAS NO ESTRUCTURALES			
FUENTE: - INEI - PDM 2018-2038 CUSCO - PDU 2013-2023 CUSCO	ELABORADO POR: EQUIPO TÉCNICO PM41ZRE LOS LÍMITES TERRITORIALES EN EL PRESENTE DOCUMENTO SON REFERENCIALES	ESCALA: 1:2,423 JUNIO 2021	CÓDIGO: MP-GRD 01